

خاطرہ : قیامتہ قدسی و عوارینیک (اسان تقاطع کرین ایلر انسنہ) قولکینید۔

نفسہ (۶)

نقشہ تہ مقیاسہ ۱ / ۱۰,۰۰۰



نقشہ تہ مقیاسہ

نقشہ تہ مقیاسہ

شمال

۱۰

نقشه : (کتابخانه - خیابان) قله لر را در سه کوه خط عمودک قرار میدهد (۵)



خاطره :

تقریباً ۱۰۰ متره -

پونیک

محصن

در امتداد جبهه دره



خاطره : در امتداد جبهه دره

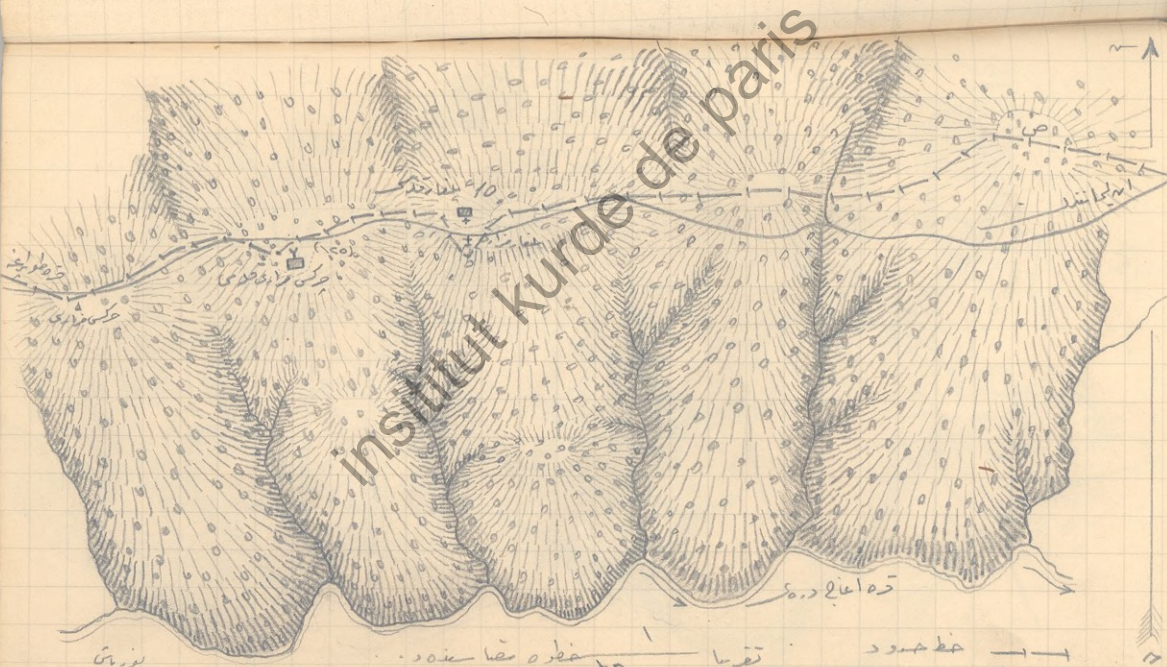
شماره (۲)

کردگی : نند (۲)

خاطره :

چوکس مزاری دھوار بیک قزو کیسید

راہ عزیزی د

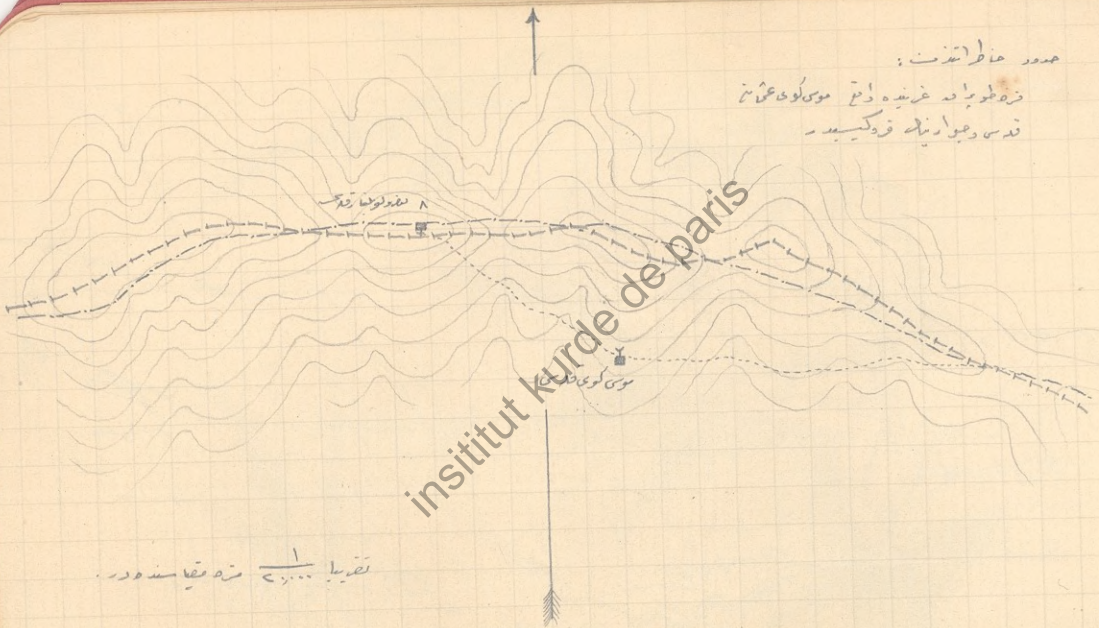


بزرگی
مساحت

حدود حافظانق:

قره طوبانده غرنیده داتج موسی کوی عثمانی

قدسی و جوارینیه فرود کسیدر



۸ نفره لولیا رقم

موسی کوی عثمانی

insititut kurde de paris

تقریباً ۱/۱۰۰۰ متره مقیاسه در



۱۹۰۱ نوامبر حدود پیرسید

تقریباً خط مرز هندو - هندو

فاطمه:

آبشار و جویهای فرس کیسیده

پیرسید
سید

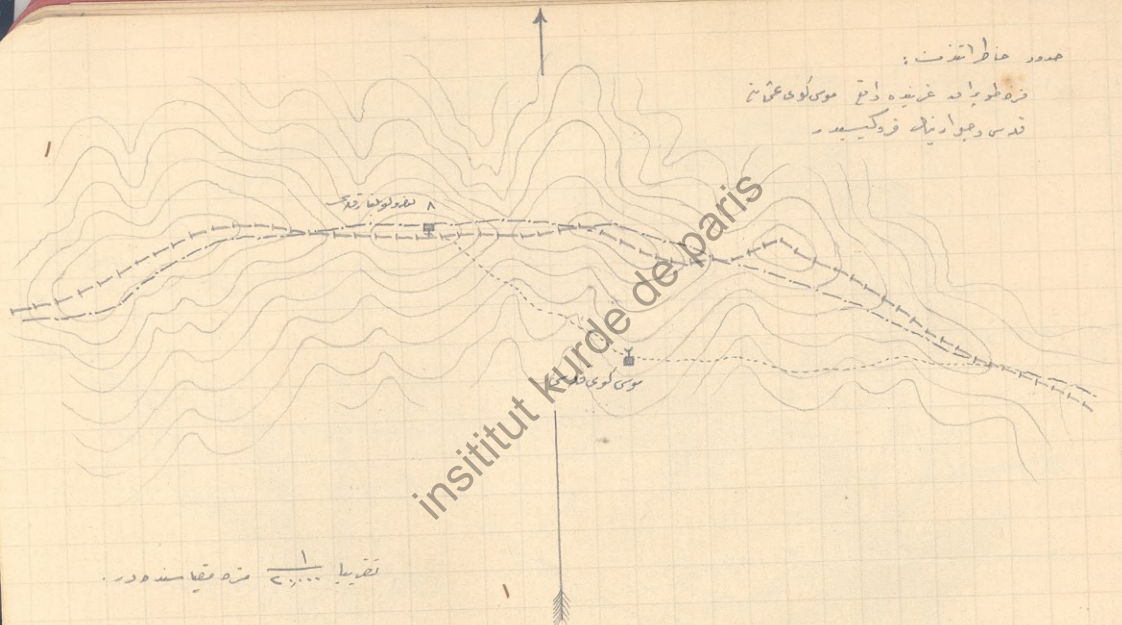
رودکی: هندو (<)

آبشار - هندو پیرسید

حدود حفاظت:

زمره طوایف غریبه دایم موسی کوی عثمانی

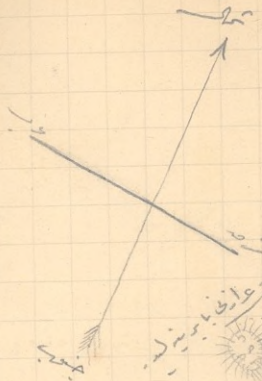
قدس و جوارینا فرودگسید



insitutit kurde de paris

تقریباً ۱/۱۰۰۰۰ متر مقیاس دارد

فرهنگ (فرهنگ) هندسی و جغرافیایی و ترکیبی




تقریباً ۱/۱۰۰۰۰ مبه تقاض

قوکی (۱)

یوزبانی
مکتوب

insitut kurde de paris




ساعتی ۱۴۷	۱۴۷, ۳۵	۱۴۷, ۳۵
ساعتی ۳۲۷	۳۲۷, ۳۵	۳۲۷, ۳۵

۱۴۷
۱۴۷
۱۸۰
۱۴۰




insititut kurde de paris

نقطه به عمود نقاط استند: (قره‌ایسپا - ایگزویسپا) خطه $\frac{1}{25000}$ نقشه و فرد کورید



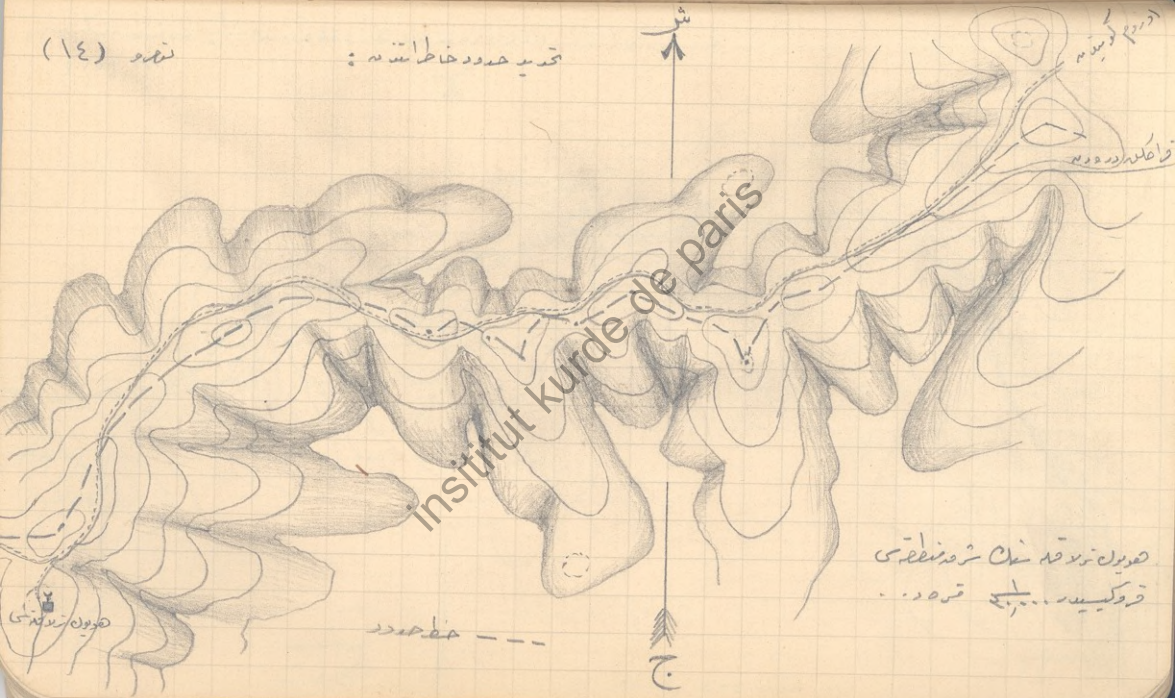
یوزنی
کلیت

مخبره حدود خط اقتدار : (تعمیرات ترمیم - قوتای بیچار) خط حدود دینک $\frac{1}{10000}$ مرقه نیتند هژوکیه



نقشه (۱۴)


تجدید حدود خاک اقلیم :



آب و هوا گرم
فراختر دره دره

insitut kurde de paris

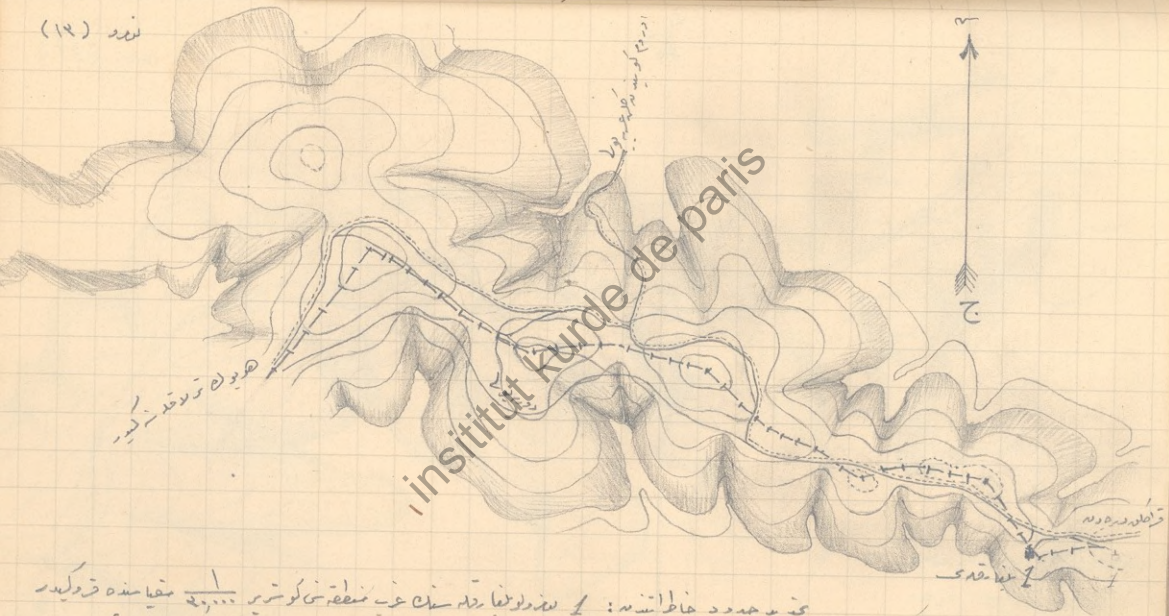
حدود نواح شمال شرقی
قره...



خط حدود

حدود نواح شمالی

نبرد (۱۴)



حدود خط استوا: ۱ نبرد لاقه کوهستان غرب منطقه کوهستان کوهستان ۱/۱۰۰۰۰ مقیاسه قدیدر

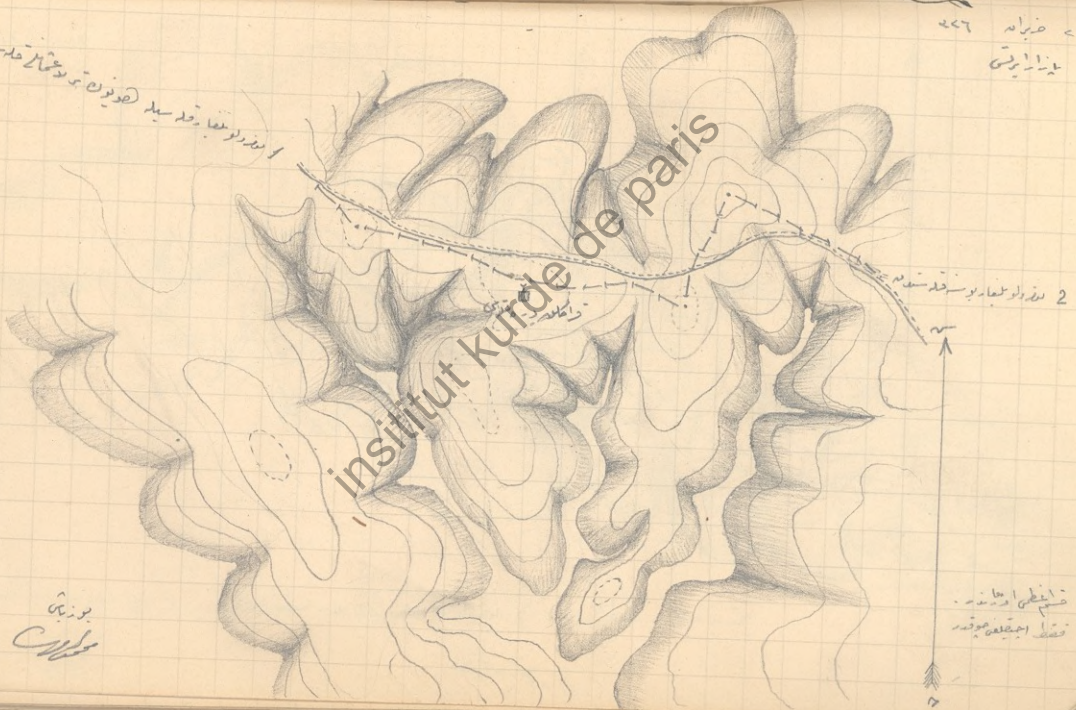
بزرگانی
مکتب

۲۰۰۰
۲۰۰۰

تحدید حدود خاکراوندیه : خاکراوندیه در سی و چهارمین تقریباً $\frac{1}{100000}$ مده مقیاسه فردکیسه
نمود : (۱۷)

۷۷۶
نیا ایستی

۱. ندر لو تعار و جلا سیدله (هونون) و دشمار جلا سیدله



بوزنی
مکتوب

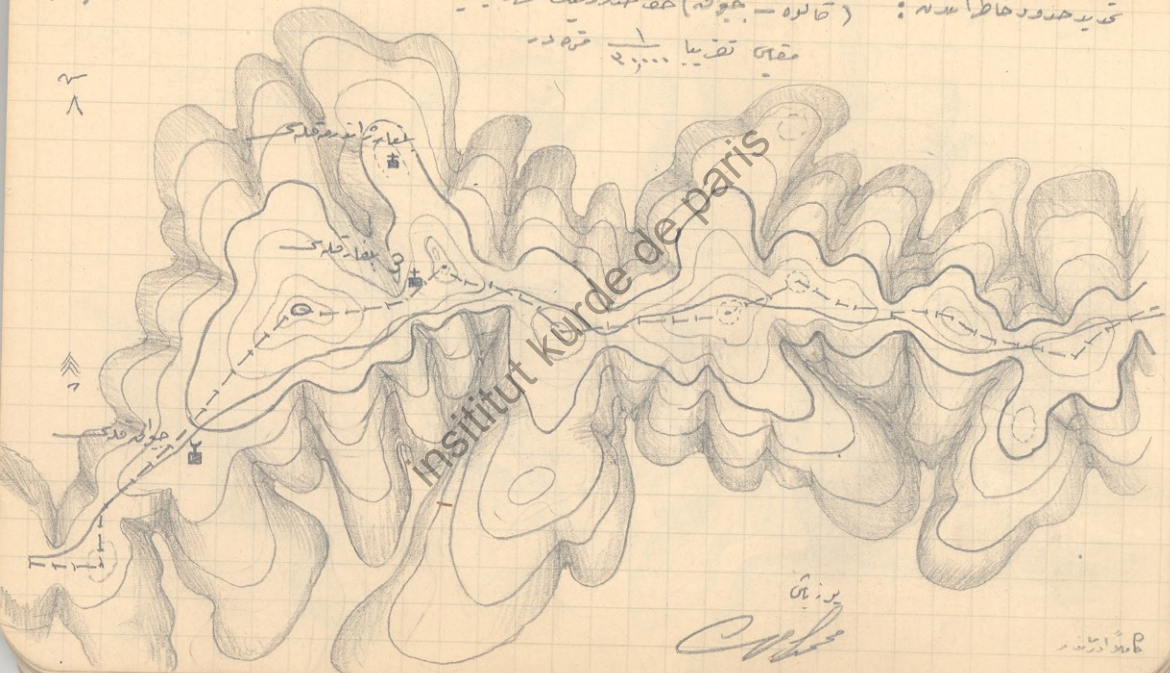
تسطیح ارضه
تسطیح اجتمعیه

نقشه (۱۱)

تجدید حدود و خاک استانه : (قاره - جوه) خط حدودیست قزوکیست .

مقیاس تقریباً $\frac{1}{100000}$ قمر در

۲
۸



برای
م. ا. ن. د. ر.

P. م. ا. ن. د. ر.

نقشه (۱۰)

محمد محمود خاغانوف : (جوانه - روسه) منطقه سبک توپوگرافیک

منطقه ادومنه - -



تقریباً $\frac{1}{20,000}$ متره مقیاسه در
 ۱۴ عجله ۲۶۶ عجله

خارطة : اساس نقشه لری (کیرتول) ایلانجه استلکاف فریط سیر
 نورد (۹)



در سنه یکیر



۱۰۰

ج

نقشه ۱ متره دور

چالو دینه د چالو دینه منطقه
 ۲۰۰۰ متره دور

پونیش
 محمد علی

(ع) بونیونک قهه زبیه ادلی جیقه کده
یقه (۱۰) بونیونک قهه زبیه

نمود (۸)

۱۱ صیانه ۲۶ صبه

خاطره : قالوه قده سی ده جیوانک تفریبا ۱۵۰۰ متره بونه قهه زبیه




insittui kurde de paris

بونیونک قهه زبیه
C. C.

عظمه ادلی جیقه کده

ج

۱۰۰ متره دور



قالوه - کبیر

مناظره 5

مناظره

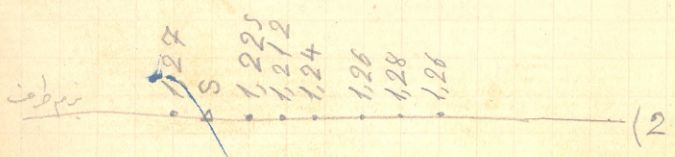

(قیاس - قالوه) خط حدودین نقشه قدیمه
نقشه شریکداری قولکبیر (V)

insititut kurde de paris


تقریباً $\frac{1}{10000}$ مده مقیاسه

دربین
مجلس





insititut kurde de paris



L'Institut Kurde de Paris
L'Institut Kurde de Paris

R:

Profusion de quinquina
300 g

Barax

2 g

D. us

II
D'écaille de quinquina
300 g

Barax

2 g

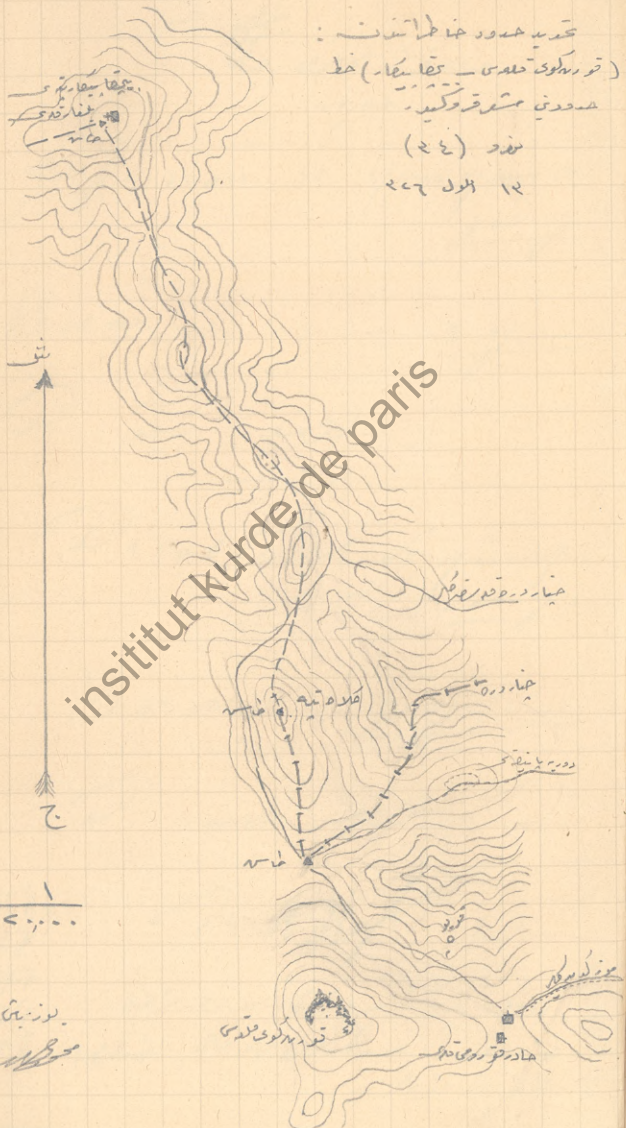
D. us

Dr. A. H. H.

457
557
567
120
1235

بایستی که اینها را در یک کوزه
طازمه و ادویه کونکافه در
تا بری کونکافه

حدودی حدود خا...
 (تورنگوی... خط
 حدودی...
 نزد (۲۴)
 ۱۴ آلول ۲۶



۱
 ۲۰۰۰

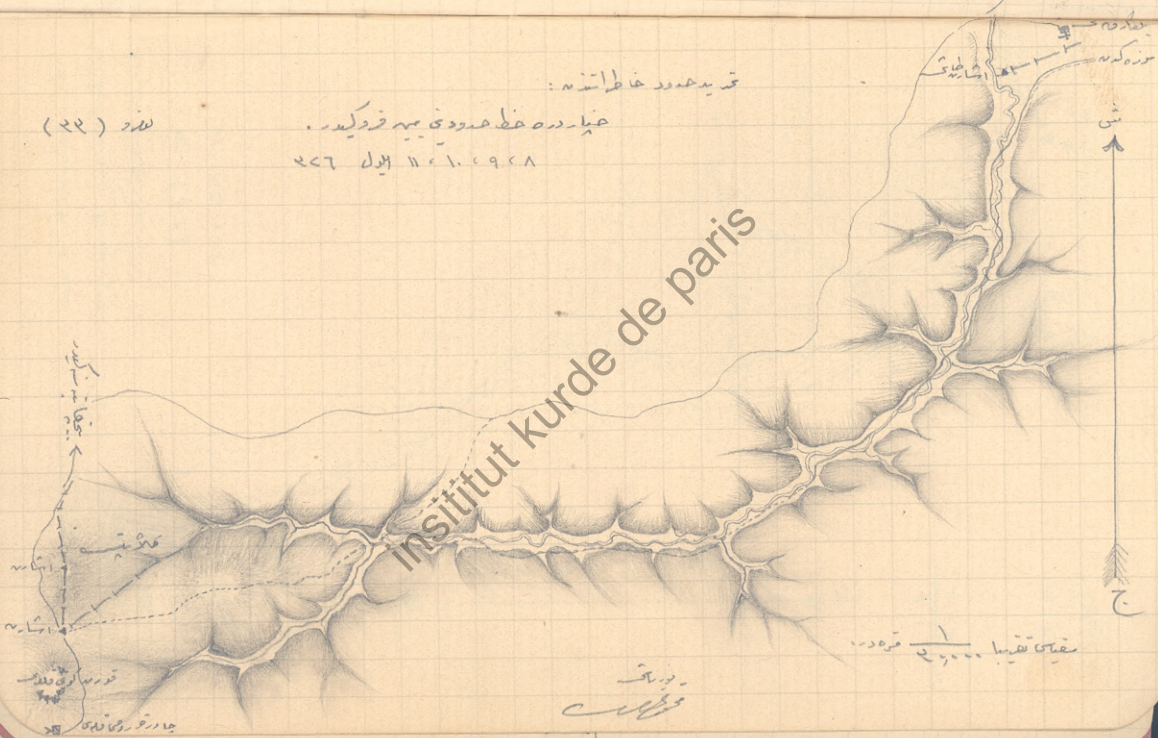
یوزبانی
 محمد

تورنگوی...

خانه...

نقشه (۲۲)

تجدید حدود خاک استان
عیار دره خط حدودی بین فردیکه
۱۳۲۸، ۱۳۲۹، ۱۳۳۰، ۱۳۳۱، ۱۳۳۲



Institut kurde de paris

ش

ج

مقیاس تقریباً ۱:۵۰۰۰ متره

موسس

بشاره کوه

بشاره

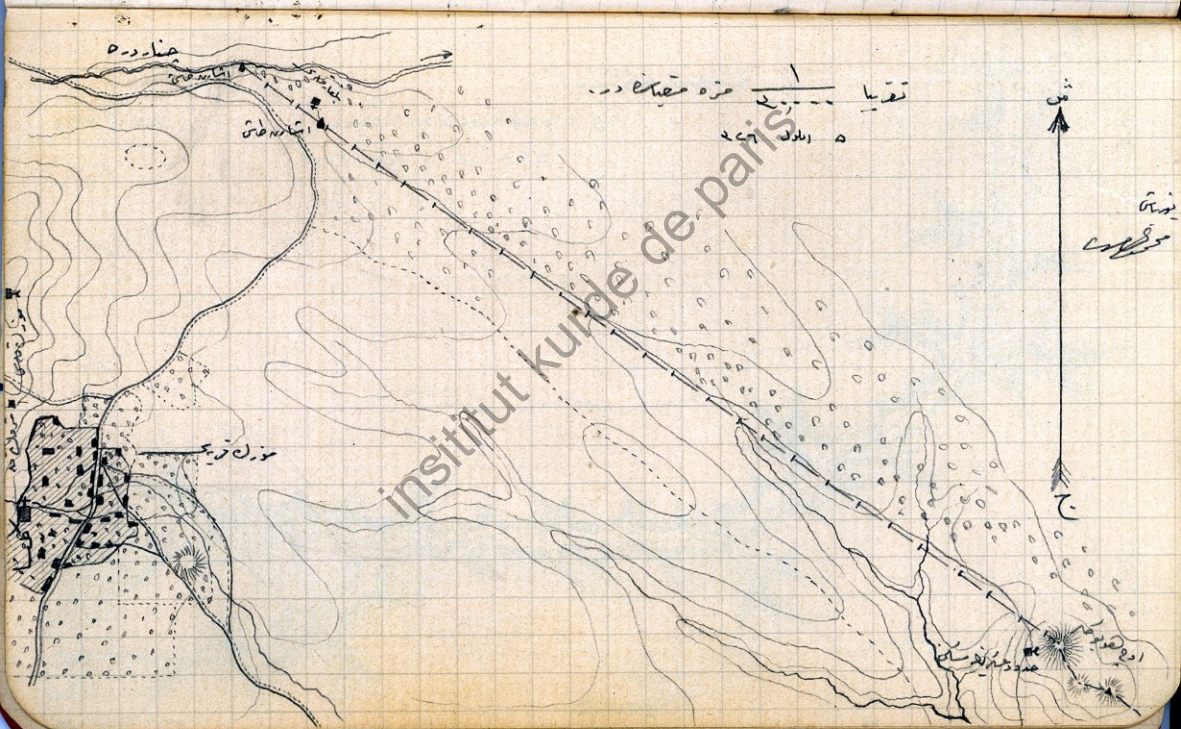
تدریس کوه

بشاره کوه

تجدید حدود خا طائون :

(درج کشور - خارده) خط جدیدی مقدره .

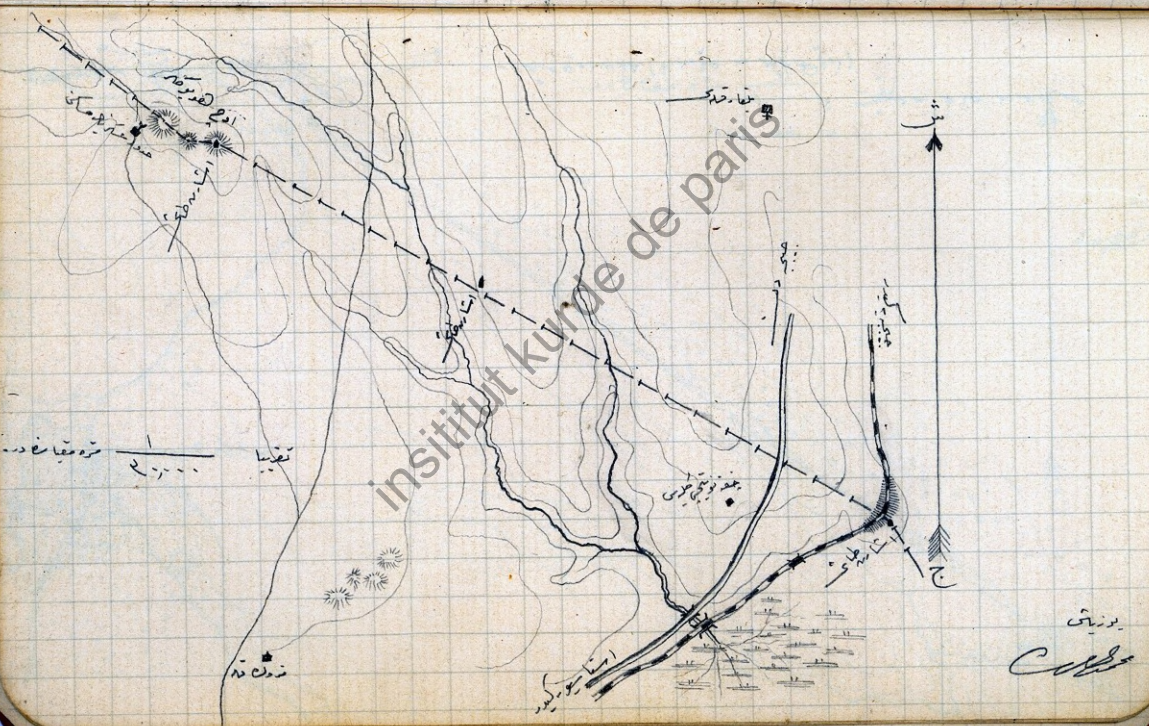
فونک سوز (۲۷)



تجدید و خرابی آنست :

در بیابان - اربع (هولوک) عظیم درین سنه فرودگید - نادر (۱۵)

۱۵ آبریل ۱۹۲۶

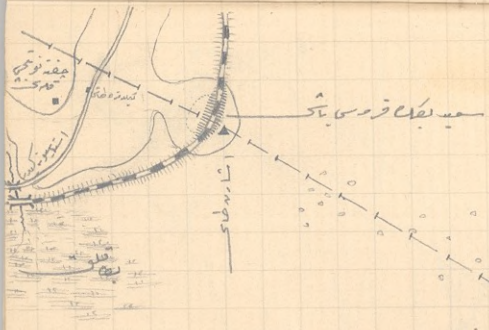


یونانی
مکتب

نقشه

تجدید حدود حفاظت آن:

حدود کوه مریمیه در پهنه قدیم و در پهنه قدیم متعین شده فرود کوه



فرماندهای کوه

مجموعه (بشارک)

insitut kurde de paris

سد بزرگ ادریس کرمان

روستای (کوه بشارک)

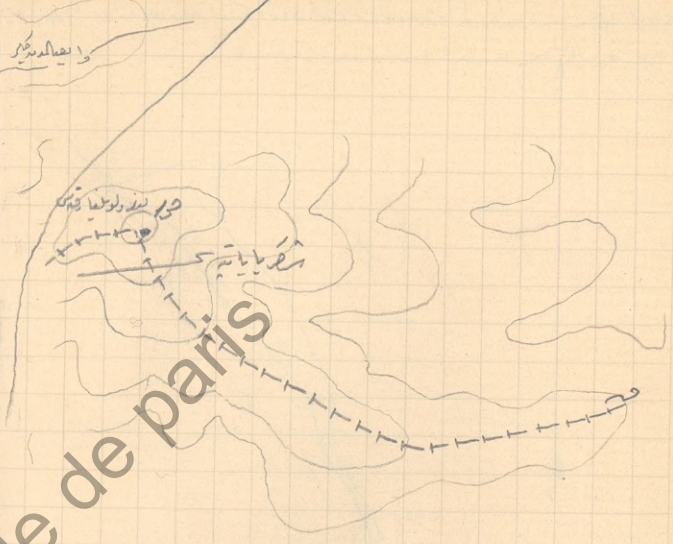
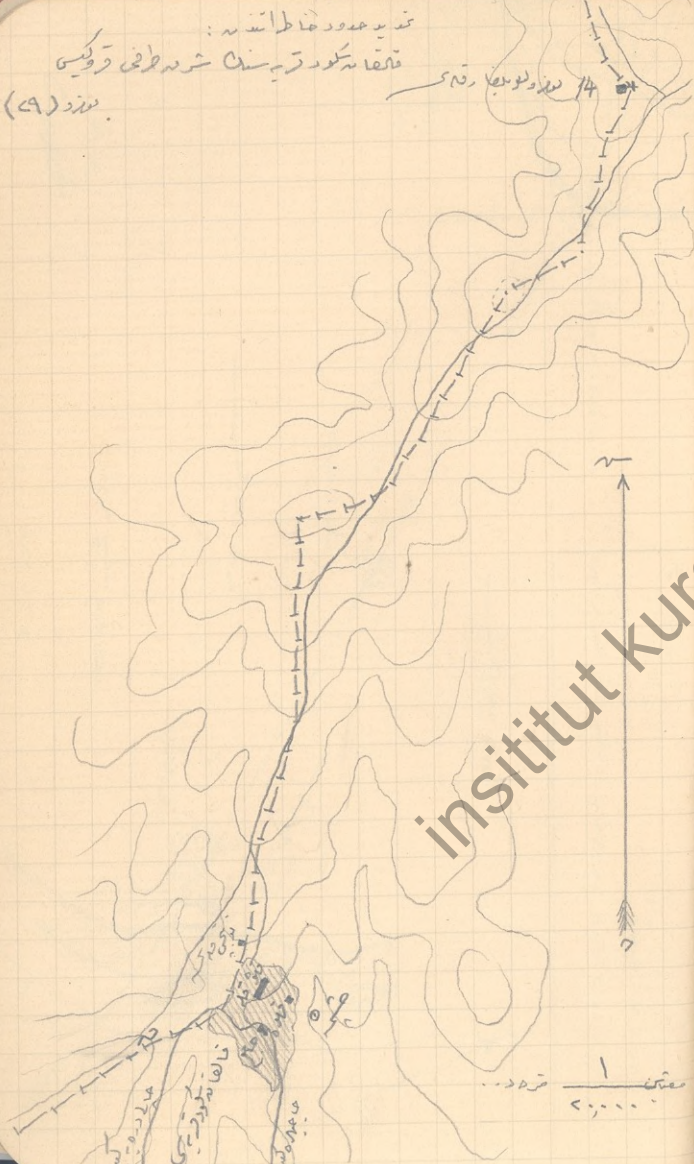


مقیاس تقریباً ۱:۱۰۰۰۰

نقشه
مجموعه

۴ آوریل ۱۹۶۶

تمدید حدود خط اشدیه :
 فقط به گونه قرمز رنگ شده طرفی قرمزه
 نورد (۹)



insititut kurde de paris

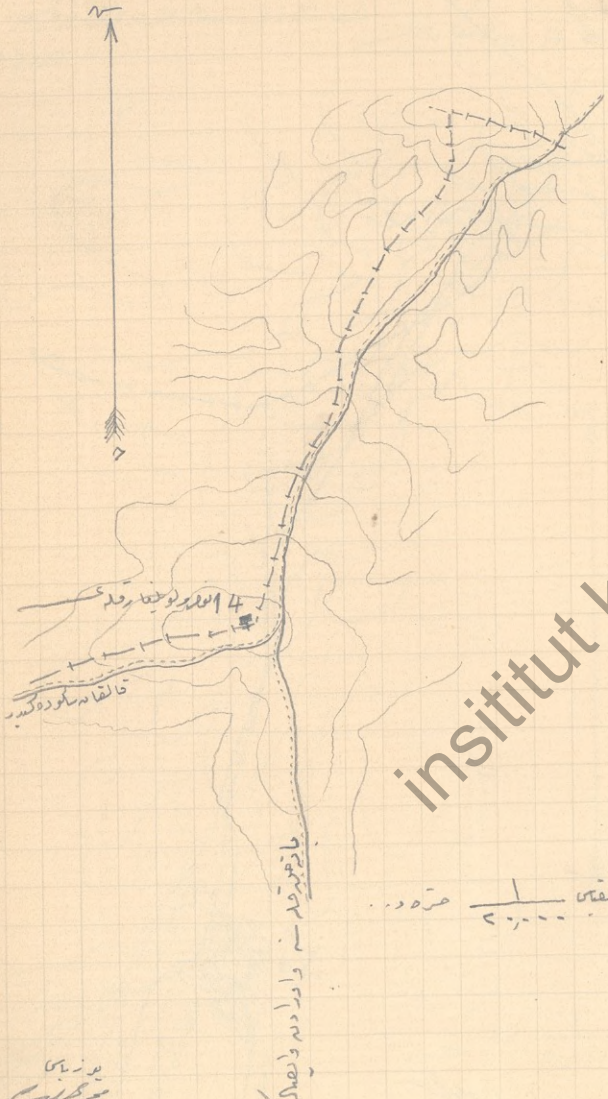
پاریس
 Coll

نقطه (۸)

14 نبرد در منطقه شمال غربی قزوین

حدود مناطق:

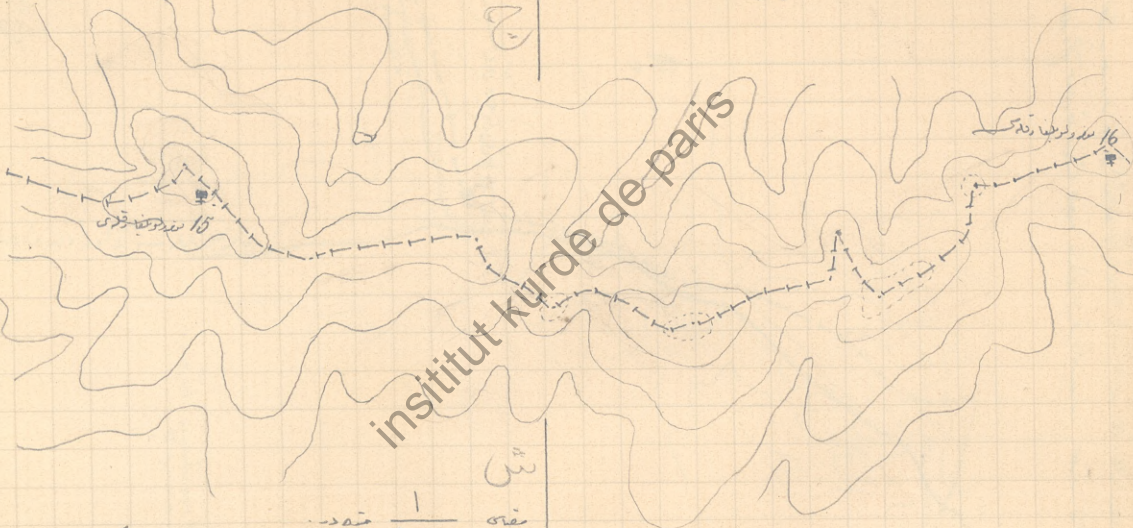
15 نبرد در منطقه جنوب منطقه قزوین



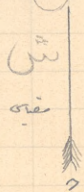
insitut kurde de paris

یوزبای
مکتب

تقدیر حدود خانقاه اشرفه 16 : 15 نذر لایق قدری ارسنده کس
نقطه قریبید نذر (< 6)



insitut kurde de paris



1


4

پوزیسی

علی

محدید حدود خاک آستانه : ترکیب توپو 16 مژدلو بیخاک آستانه از منطقه ناک ترکیب سرد (50)

مقیاس $\frac{1}{25,000}$ مژدلو



توسعه
C. B.

17 خرداد 1327

محدود عاقر اندند :
کرانه یایر - خرابی یایر (منطقه سنک توکییدر)

نادر (۷۷)



Insitutut kurde de paris

نادر
۷۷

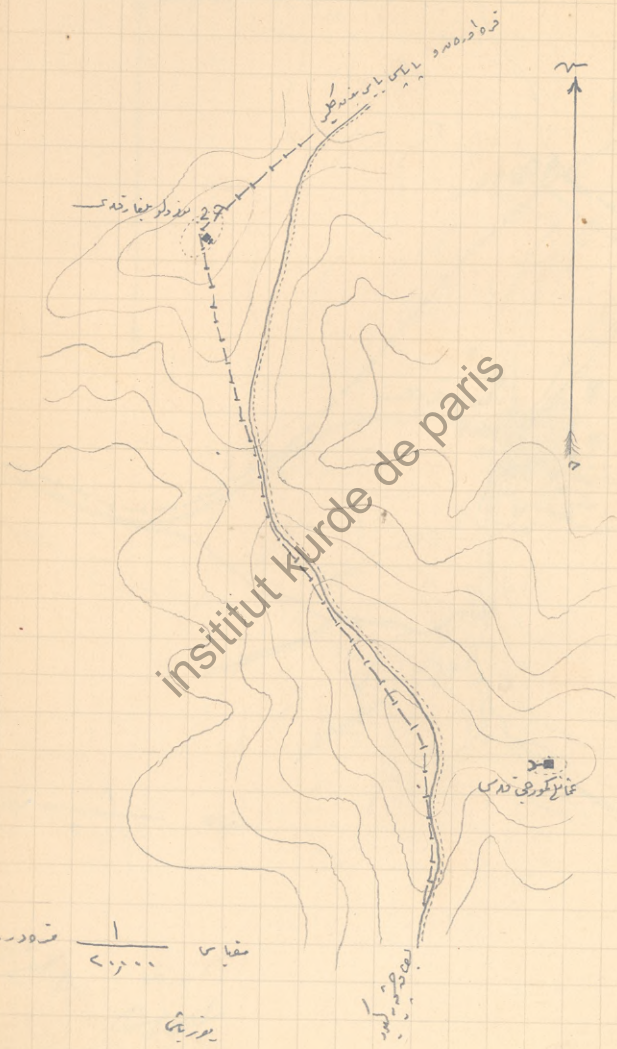


insitut kurde de paris

قىزى ۱ نەزەر

۱۹۴۶
۲۰
بىرىنچى
۱۹۴۶

مقدار حدود خاکمانندگی کورجی قد و جوارینها فردکیسیدر نلدو (۷۷)



insititut kurde de paris

مقدار حدود خاکمانندگی کورجی قد

مقدار حدود خاکمانندگی کورجی قد

مقدار حدود خاکمانندگی کورجی قد

مقدار حدود خاکمانندگی کورجی قد

مقدار حدود خاکمانندگی کورجی قد
مقیاس ۱/۲۰۰۰

مقدار حدود خاکمانندگی کورجی قد

مقدار حدود خاکمانندگی کورجی قد ۱۷



خط سید محمد خاقدان است: (فرد آورده) که جنوبی و شمالی قریب به یو خدیجاری اختلاف
 آورده منطقه ای است که از طریق سید

نمود (۲۱)



خط سید محمد خاقدان است: (فرد آورده) که جنوبی و شمالی قریب به یو خدیجاری اختلاف
 آورده منطقه ای است که از طریق سید

یزد باری
 محمد

قوتی بفره (۱۰)

تعیین حدود خاکراتنه؛ گروانسی قدزین طوسی



insitut Kurde de paris

۱ قریه مقیاس شده
۲۶۰۰۰

۷ تومر ۴۶

یوربتانی
Cob

شمال



متره مقیاس بند

insititut kurde de paris

بند بانی
محل بند


۷ قند ۲۶۶

جنوب

تقدیر حدود مناطق مذکور: طرحی که سنه ۱۳۲۵

کردگانه (۱۸)

۵۰۰ متر



insititut Kurde de paris

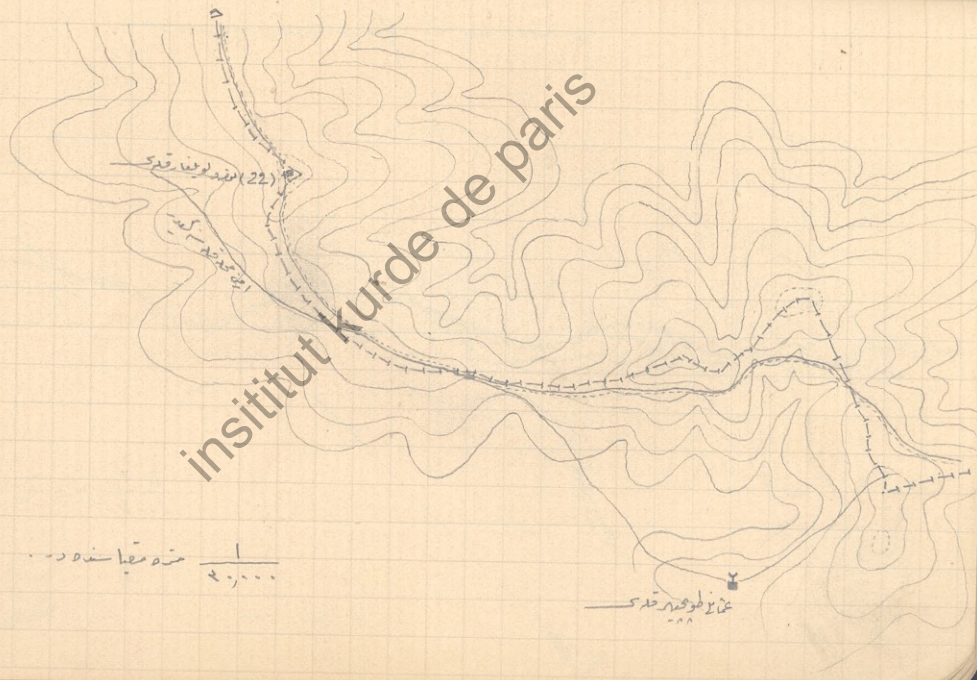
(22) بندولون قوی

بندولون قوی

۱ / ۲۰,۰۰۰
مقیاس

یونیه
مکتوب


عراق
۲۰۰





insittut kurde de paris

محمد یزدانی خاکی
 (اصطلاح - امضا) خط مجریست خطیست
 زمرد (۱۷)



۲۴
 خط مجریست خطیست
 خطیست خطیست

یزدانی
 محمد